



βιβλιογραφικές αναφορές




Μια σειρά από αναφορές με αντικείμενο τη διερεύνηση των ποιοτήτων του αστικού ιστού.


1 – Rowe, C. & Koetter F. *Collage City*. MIT Press: Massachusetts, 1978.

2 – Krier, R. *Urban Space*. Academy Edit.: London, 1979.



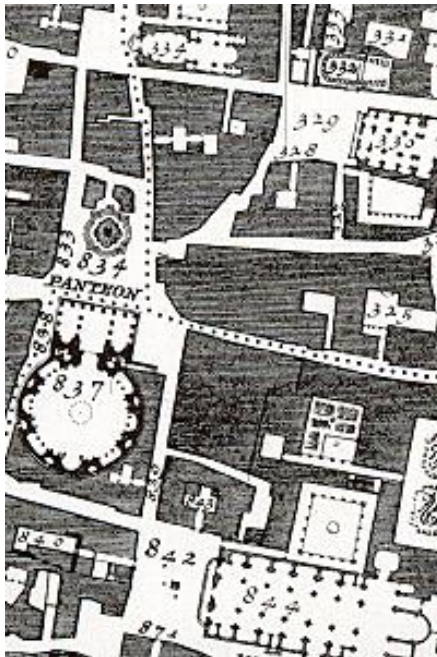
3 – *Rational - Architecture – Rationnelle: The Reconstruction of the European City*. Ed. Archives d' Architecture Moderne: Bruxelles, 1978.





4 – Michael G. (guest editor) *Roma Interrotta*. A.D. Profile 20, Architectural Design, vol. 49 no. 3-4. Haig Beck edit.: London, 1979. <https://roma2025gsapp.wordpress.com/roma-interrotta/> και <http://apps.acsa-arch.org/resources/proceedings/uploads/streamfile.aspx?path=ACSA.Intl.199>

Στη συνέχεια:



Λεπτομέρεια από τον χάρτη του Giambattista Nolli *La Nuova Topografia di Roma* (1748), που δείχνει: (837) το Πάνθεον, (842) την Piazza della Minerva και άλλους δημόσιους χώρους υπαίθριους ή στο εσωτερικό δημόσιων κτηρίων. Το ενδιαφέρον είναι πως οι δύο αυτές περιπτώσεις χώρων παρίστανται με όμοιο τρόπο, λευκές, ενώ η υπόλοιπη δομική κτηριακή μάζα με ενιαίο γκρι χρώμα, χωρίς διαφοροποίηση κελύφους και εσωτερικού χώρου.

Ο χάρτης του Nolli αποτέλεσε σημαντική αναφορά για το αντικείμενο της συγκριτικής πολεοδομικής έρευνας *Roma Interrotta*.